
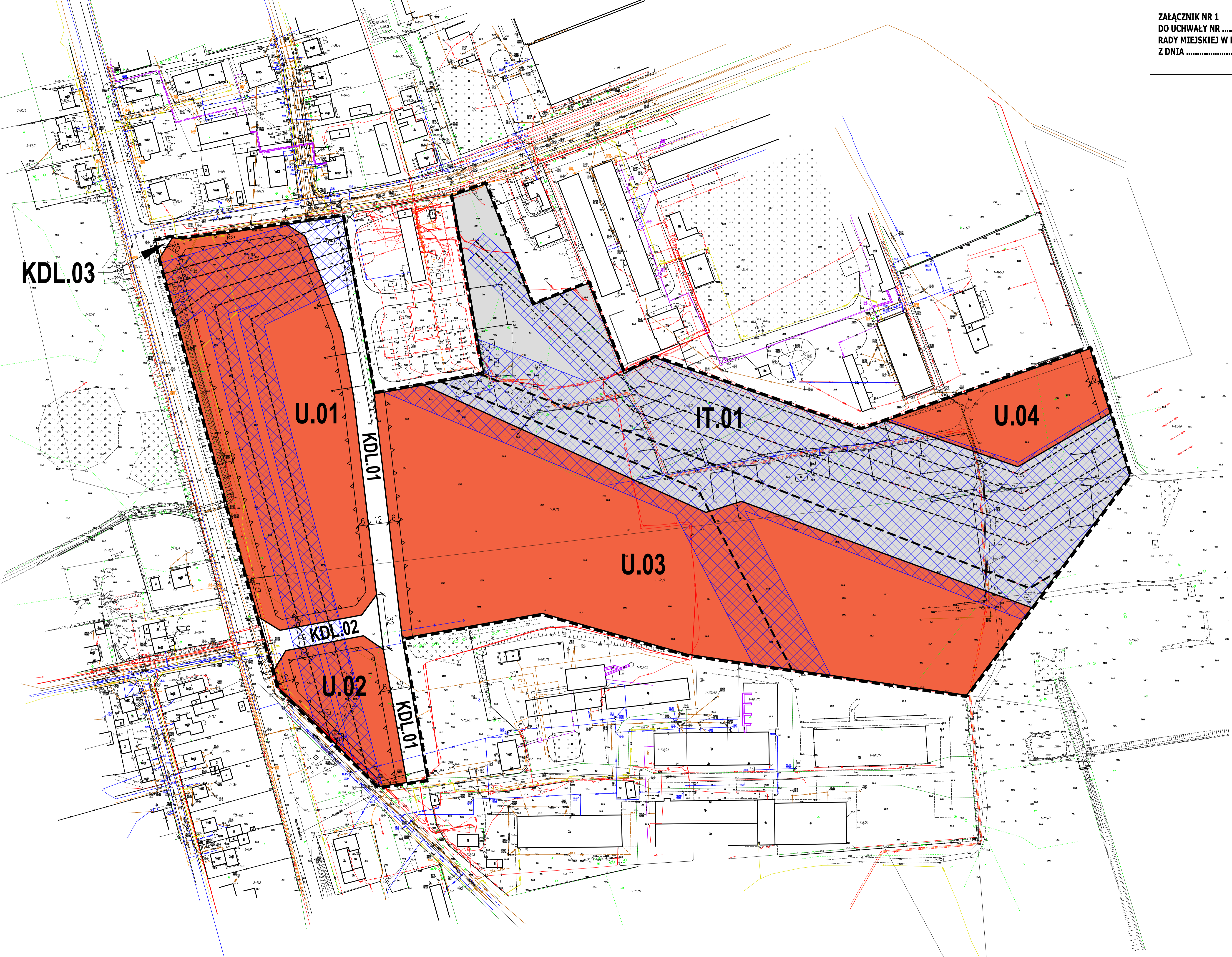










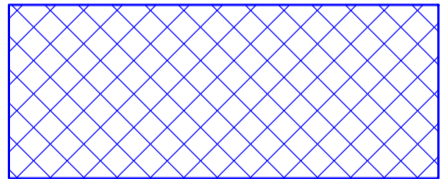
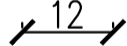
SKALA 1 : 1 000





KDL.03



Oznaczenia obowiązujące:

-  granica opracowania planu
-  linie rozgraniczające tereny o różnym przeznaczeniu lub różnych zasadach zagospodarowania
-  nieprzekraczalne linie zabudowy
-  tereny zabudowy usługowej
-  tereny dróg publicznych klasy drogi lokalnej
-  teren infrastruktury technicznej
-  istniejące napowietrzne linie elektroenergetyczne wysokiego napięcia 110 kV
-  istniejące napowietrzne linie elektroenergetyczne średniego napięcia 15 kV
-  pas terenu ochrony funkcyjnej od napowietrznych linii elektroenergetycznych wysokiego napięcia 110 kV i średniego napięcia 15 kV
-  wymiarowanie

WYRYS ZE ZMIANY STUDIUM UWARUNKOWAŃ I KIERUNKÓW ZAGOSPODAROWANIA PRZESTRZENNEGO  
GMINY MIASTA BISKUPIEC UCHWAŁONEGO UCHWAŁĄ NR VIII/39/2024 RADY MIEJSKIEJ W BISKUPCU  
Z DNIA 26 SIERPNIA 2024 R.

-  granica opracowania planu
-  Tereny rozwoju zabudowy produkcyjnej, przemysłowej, składowej, magazynowej i usługowej



OPRACOWANIE:



**GÓRA - PROJEKT**  
Biuro: ul. Lubelska 19/2 10-406 Olsztyn  
Telefon: +48 605 512 557  
E-mail: gora.projekt@gmail.com

Zespół autorski:

mgr inż. Paweł Góra - urbanista, posiadający dyplom ukończenia studiów wyższych w zakresie gospodarki przestrzennej  
mgr inż. Joanna Chorążewicz - urbanista, posiadająca dyplom ukończenia studiów wyższych w zakresie gospodarki przestrzennej  
mgr Łukasz Kowalski - urbanista, posiadający dyplom ukończenia studiów wyższych w zakresie gospodarki przestrzennej