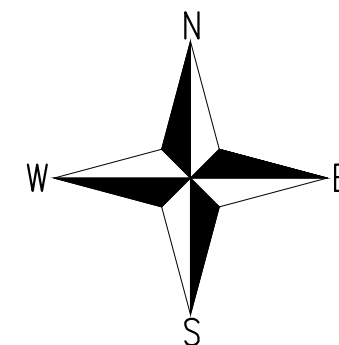





ZMIANA MIEJSCOWEGO PLANU ZAGOSPODAROWANIA PRZESTRZENNEGO MIASTA BISKUPIEC W REJONIE UL. 1 MAJA

RYSUNEK PLANU

ZAŁĄCZNIK NR 1
DO UCHWAŁY NR
RADY MIEJSKIEJ W BISKUPCU
Z DNIA



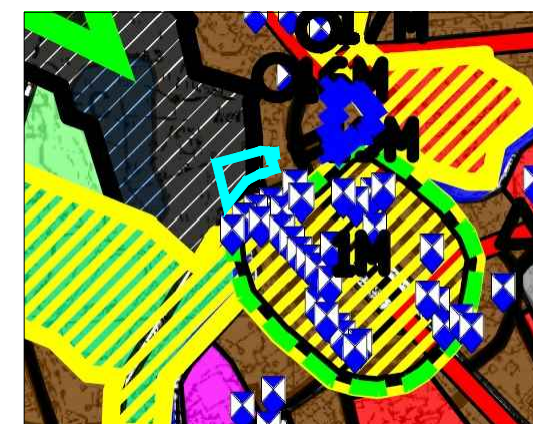
SKALA 1 : 500



OZNACZENIA GRAFICZNE OBOWIĄZUJĄCE:

	granica opracowania planu
	linie rozgraniczające tereny o różnym przeznaczeniu lub różnych zasadach zagospodarowania
	nieprzekraczalna linia zabudowy
	teren zabudowy usług handlu

WYRYS ZE ZMIANY STUDIUM UWARUNKOWAŃ I KIERUNKÓW ZAGOSPODAROWANIA PRZESTRZENNEGO
GMINY I MIASTA BISKUPIEC UCHWAŁONEGO UCHWAŁĄ NR VIII/39/2024 RADY MIEJSKIEJ W BISKUPCU
Z DNIA 26 SIERPNIĄ 2024 R.



- granica opracowania planu
- Tereny zabudowy mieszkaniowej wielorodzinnej z usługami (wskazane do kontynuacji i uzupełnienia istniejącej zabudowy)
- Tereny rozwoju zabudowy mieszkaniowej jednorodzinnej, wielorodzinnej i usługowej

OPRACOWANIE:



GÓRA - PROJEKT

Biuro: ul. Lubelska 19/2-3 10-406 Olsztyn

Telefon: +48 605 512 557

E-mail: gora.projekt@gmail.com

Zespół autorski:

mgr inż. Paweł Góra - urbanista, posiadający dyplom ukończenia studiów wyższych w zakresie gospodarki przestrzennej
mgr inż. Joanna Chorążewicz - urbanista, posiadająca dyplom ukończenia studiów wyższych w zakresie gospodarki przestrzennej
mgr Łukasz Kowalski - urbanista, posiadający dyplom ukończenia studiów wyższych w zakresie gospodarki przestrzennej